


Isikliku kasutusõiguse seadmise plaan

Jrk nr	IKÕ ala Pos nr (plaanil)	Kinnistu registriosa number	Katastriüksuse tunnus, nimi ja sihtotstarve;	Ala pindala ruutmeetrites m ²
1.	POS 1	10950950	89201:004:1490 92 Tartu - Viljandi - Kilingi-Nõmme tee transpordimaa	38






Akre
89202:002:0134

92 Tartu - Viljandi - Kilingi-Nõmme tee
89201:004:1490

Akre
89202:002:0135

Pos 1

 Isikliku kasutusõiguse seadmise ala
 Katastriüksuste piirid

 2W1 — Projekteeritud Elektrilevi 2x 0,4kV kaabel kaablikaitsetorus
 Projekteeritava maakaabli trassi pikkus 19m

Projekti nimi / aadress Akre kinnistu liitumine elektrivõrguga Valma küla, Viljandi vald, Viljandi maakond			Töö nr LC1798
Koostaja	Janno Lütt AS Stik-Elekter / Projekteerija Tel: 53400127 / E-post: janno@stik-elekter.ee	Mõõtkava M 1:500	Leht / formaat Leht 1 / A4 Kuupäev 23.07.2024